

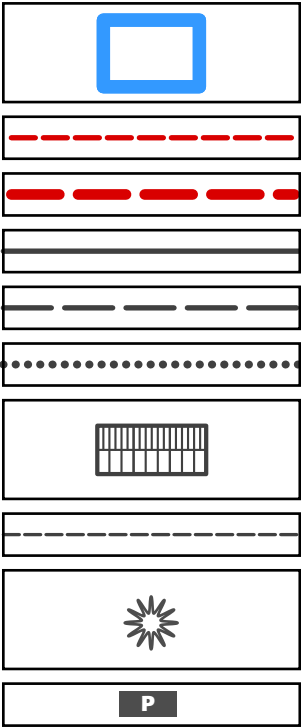
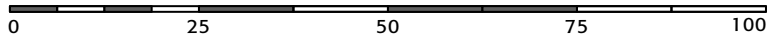


1

ÚZEMNÍ STUDIE VRAŽKOV
- ZASTAVITELNÁ PLOCHA Z2

KONCEPCE URBANISTICKÉHO ŘEŠENÍ
- CELKOVÁ SITUACE

M 1: 1 000/ŘÍJEN 2018



hranice zastavěného území

zastavitelná plocha (ÚP Vražkov)

hranice lokality

hranice parcel - závazné

hranice stavebních parcel (pro bydlení) - závazné


hranice stavebních parcel - doporučené

stavební objekty

hranice částí veřejných prostranství

další prvky návrhu (zeleň)

parkoviště



využití pozemků (návrh)

stavební parcely (pro výstavbu rodinných domů)

veřejně přístupná zeleň/rekreační plochy a dětská hřiště

místní komunikace

veřejná prostranství se zpevněným povrchem

(chodníky, odstavná stání ap.)

ochranná a přírodní zeleň



ortofoto

projektant
Ing. arch. Ladislav Bareš

5. května 61/1143
140 00 Praha 4

Ing. arch. Ladislav Bareš,
autorizovaný architekt ČKA 03 123