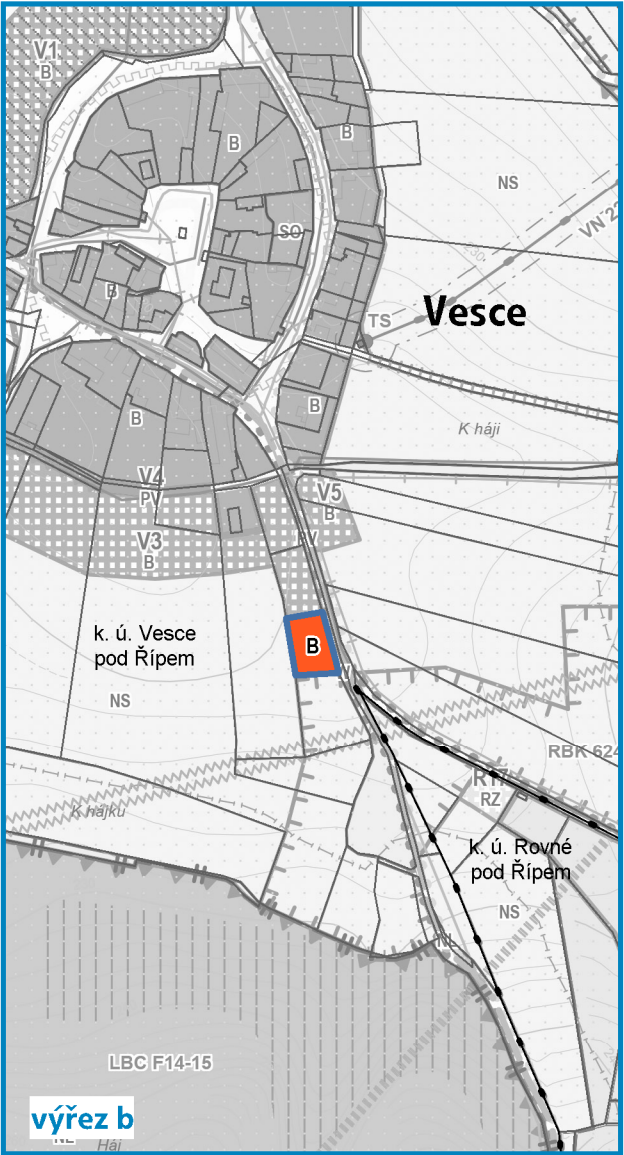
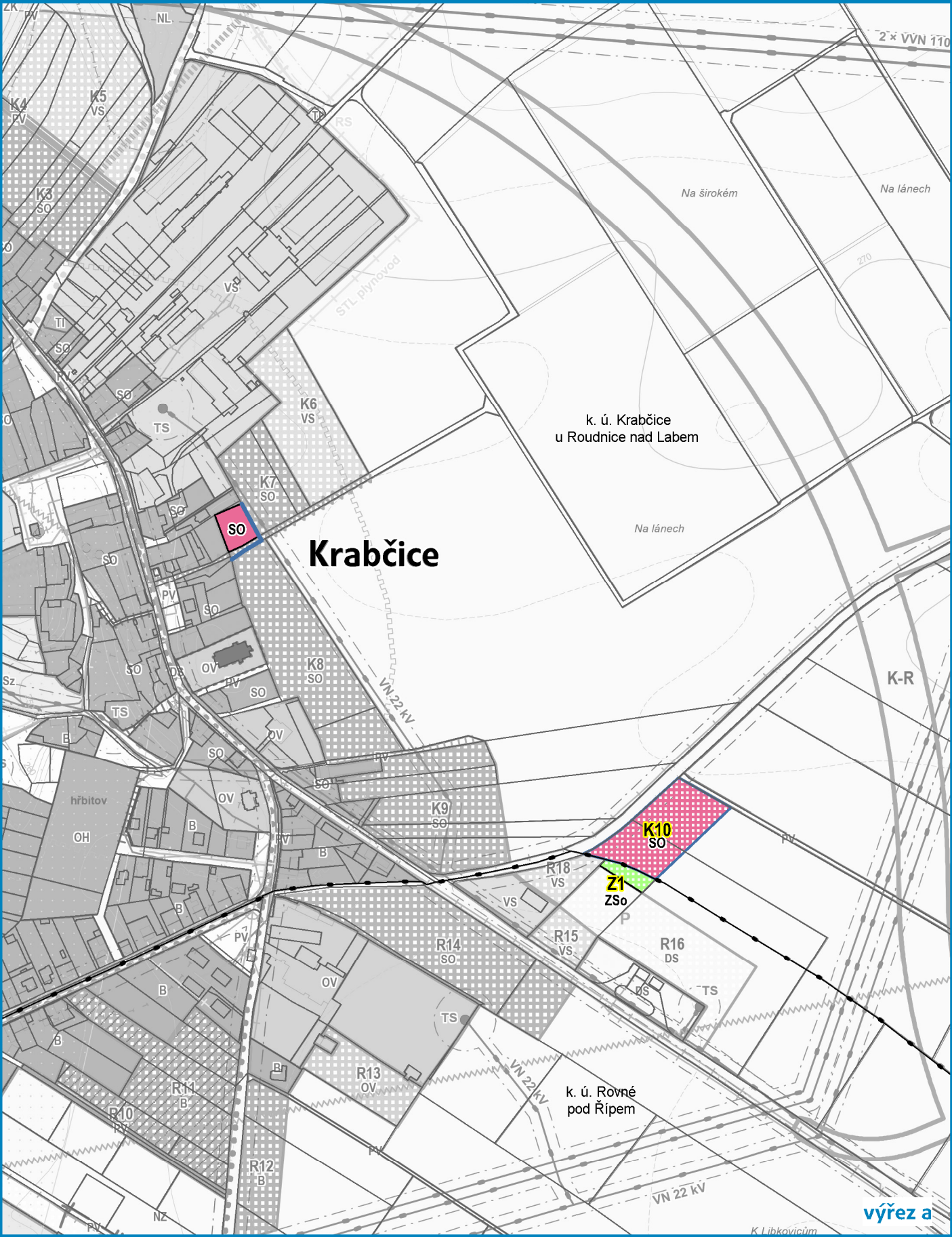





B1 | Koordinační výkres
1 : 5 000 / výřezy a+b



Legenda


 změna zastavěného území


 zastavitelná plocha řešená změnou č. 1 ÚP

 plocha zeleně řešená změnou č. 1 ÚP Krabčice


Plochy s rozdílným způsobem využití


stav

 plochy bydlení

 plochy smíšené obytné

návrh

 plochy smíšené obytné

 plochy zeleně sídelní - ochranné