
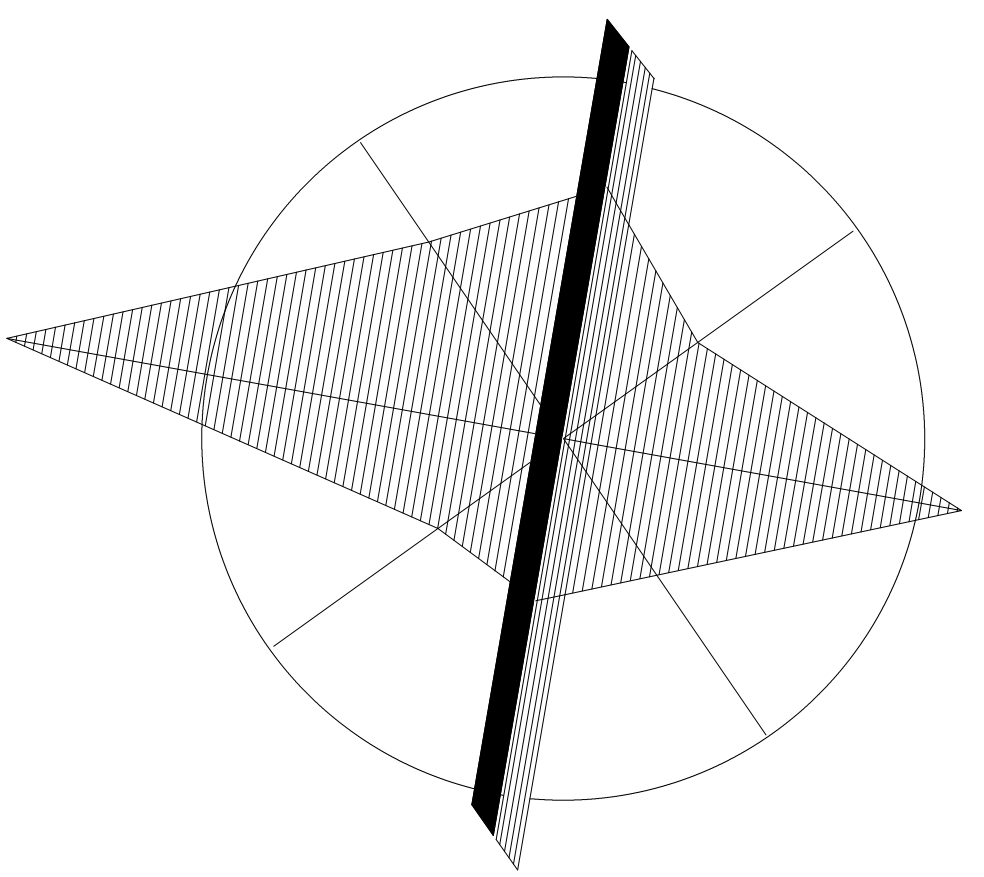
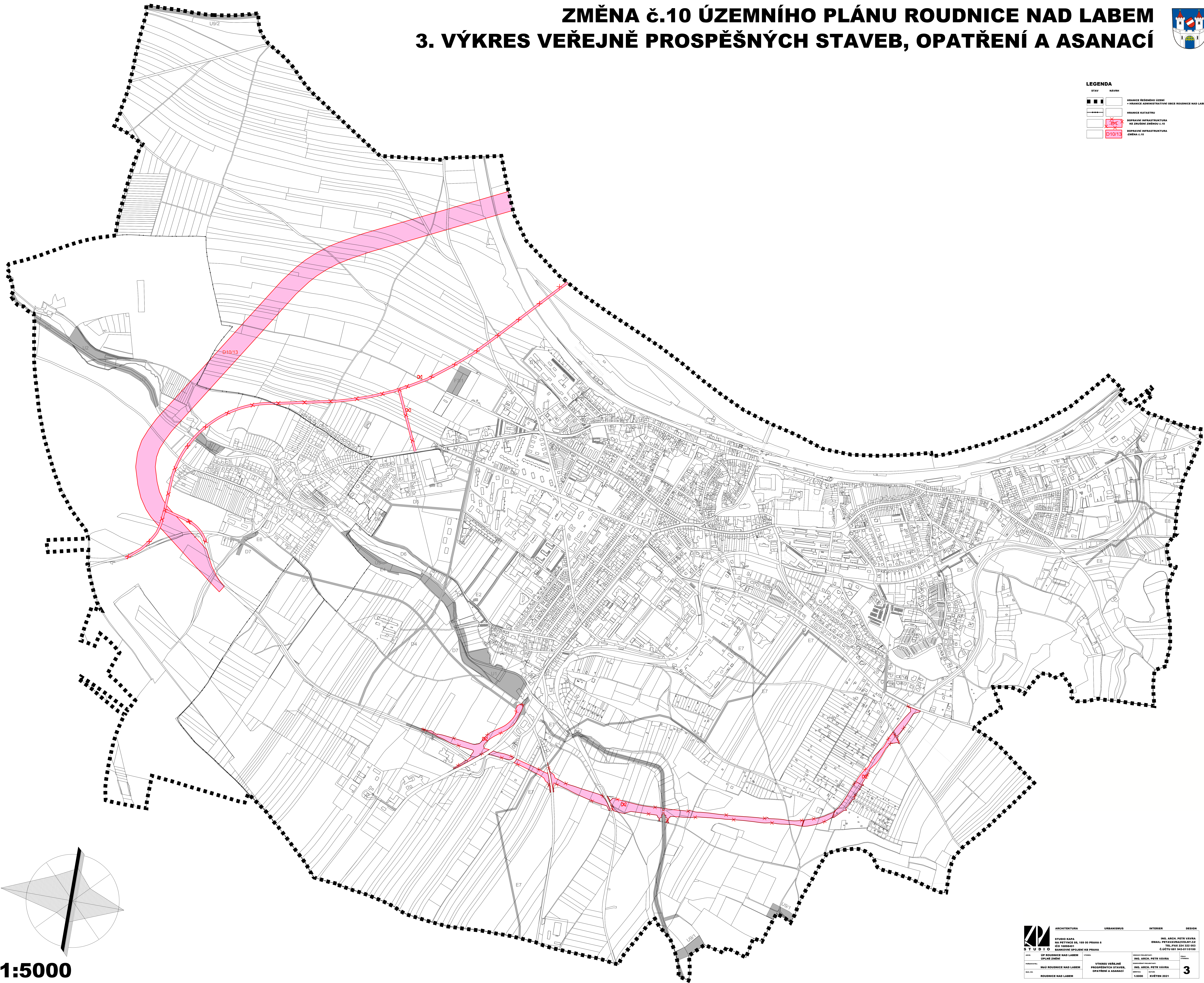


ZMĚNA č.10 ÚZEMNÍHO PLÁNU ROUDNICE NAD LABEM
3. VÝKRES VEŘEJNĚ PROSPĚŠNÝCH STAVEB, OPATŘENÍ A ASANACÍ



| LEGENDA | |
|---------|--|
| STAV | NAZEV |
| | HRANICE ŘEŠENÉHO ÚZEMÍ |
| | HRANICE ADMINISTRATIVNÍ OBLASTI ROUDNICE NAD LABEM |
| | HRANICE KATASTRU |
| | DOPRAVNÍ INFRASTRUKTURA KE SOUŠLÍ ŠIFROVÁNÍ č.10 |
| | DOPRAVNÍ INFRASTRUKTURA ZMĚNA č.10 |



1:5000