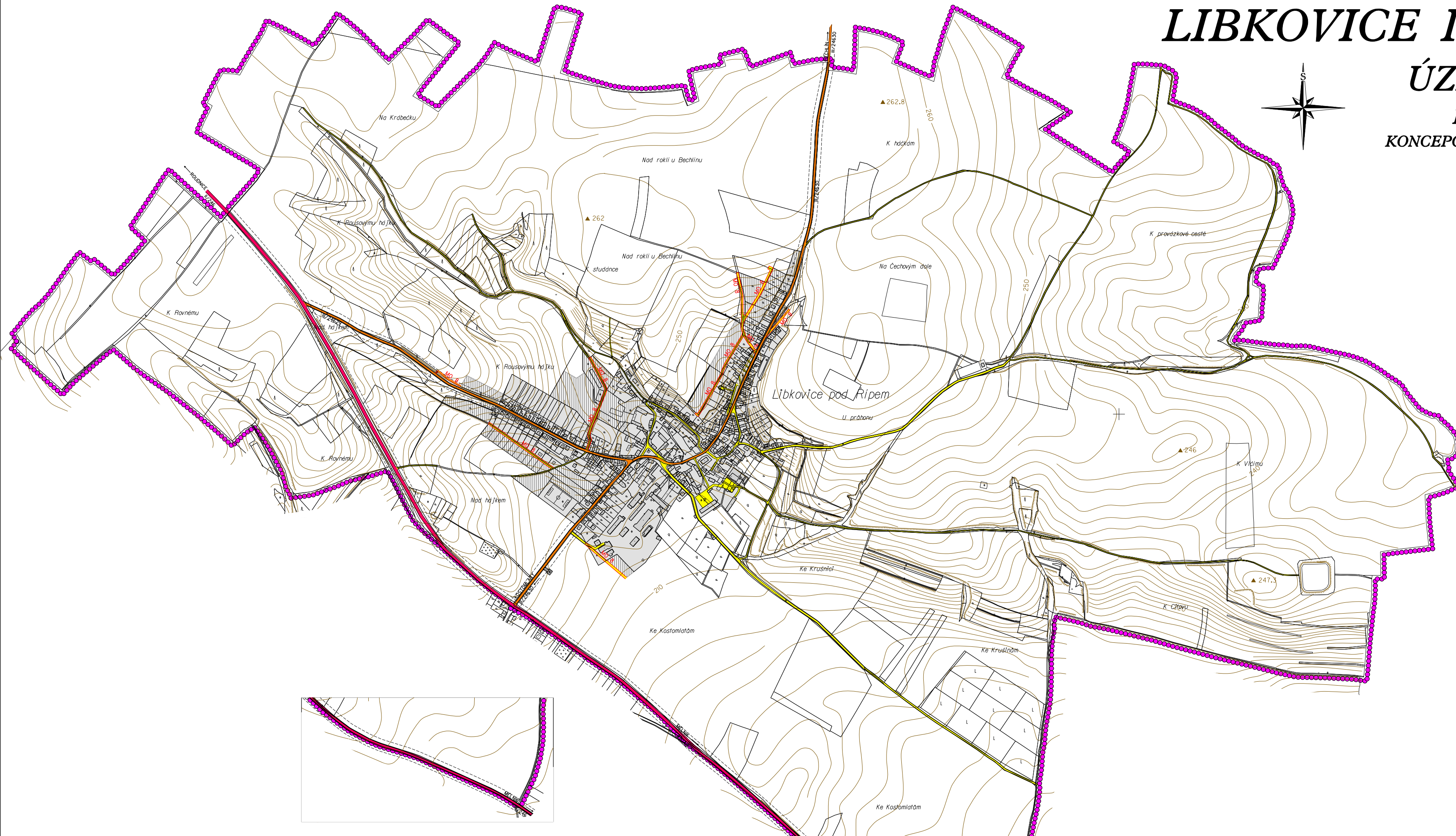




MĚŘÍTKO 1 : 5 000



PLŮCHY URČOVANÉ	PLŮCHY INDE	
		HORANICE REŠENOŠO ŮZEMÍ = HORANICE OBCE
		ZASTAVĚNÉ ŮZEMÍ
		ZASTAVITELNÉ PLŮCHY
		SILNICE II. TŘÍDY (OP 15m)
		SILNICE II. TŘÍDY (OP 15m)
		MÍSTNÍKOMUNIKACE
		PARKOVISTÉ
		MOST, MOSTEK
		PRISTUP NA POZEMEK
		KŘIŽOVATKY
		KATEGORIZACE KOMUNIKACE
		OCHRANNA PÁSMO

PORIŠOVATEL		MĚSTSKÝ ÚŘAD ROVNICE NAD LABEM	
PROJEKTANT URBANISTICKÉ ČASTI	 AROBIOBANSTVICKÝ ATELIER <small>PROJEKTOVÁ ATELIERA PROJEKTACE A KONTROLA</small>		
ODPOVĚDNÝ PROJEKTANT	ING. STANISLAV ZEMAN		
DIGITÁLNÍ ZPRACOVÁNÍ	 ANATO s.r.o. <small>ARCHITECTURAL DESIGN PROJEKTOVÁ ATELIERA</small>		
NÁZEV AKCE	OBEC LÍBKOVICE POD ŘÍPEM ÚZEMNÍ PLÁN		TABULA DATUM 02-2008 MĚŘITVÍ 1:5 000 FORMÁT A0
NÁZEV VÝKRESU	KONCEPCE VEŘEJNÉ INFRASTRUKTURY - DOPRAVA		ČÍSLO VÝKRESU 02LO PLAN
ČÁST DOKUMENTACE	GRAFICKÁ ČÁST (ÚZEMNÍ ŘEŠ.)		5