












-  Hranice řešeného území
-  Hranice ploch změn řešených změnou č.1
-  Dálnice a rychlostní silnice
-  Silnice II. třídy
-  Silnice III. třídy
-  Železnice
-  Koridor přeložky silnice II/246 (CPZ-PK19)
-  Nadregionální biocentrum - funkční
-  Lokální biocentrum - k založení
-  Lokální biokoridor - funkční
-  Lokální biokoridor - k založení

Záznam o účinnosti

Označení správního orgánu, který územní plán vydal:

Otisk úředního razítka:

Zastupitelstvo obce Žabovřesky nad Ohří

Datum nabytí účinnosti:

30.9.2020

Jméno a příjmení, funkce a podpis oprávněné úřední osoby pořizovatele:

Ing. Kamila Kloubská,
vedoucí oddělení úřadu územního plánování

Odpovědný projektant:

Ing. Petr Laube
Autorizovaný architekt pro obor územní plánování
ČKA 03 889
28. října 909, 277 11 Neratovice

Autorský kolektiv:

Pořizovatel:

Městský úřad Roudnice nad Labem,
stavební úřad,
úřad územního plánování

Objednatel:

Obec Žabovřesky nad Ohří
U Silnice 1,
410 02 Lovosice 2



Název akce:

Změna č.1 územního plánu Žabovřesky nad Ohří

Etapa:

Název výkresu:

Širší vztahy



Formát:

A1

Datum:

07 / 2020

Měřítko:

1 : 25 000

Číslo paré:

Číslo výkresu:

6