

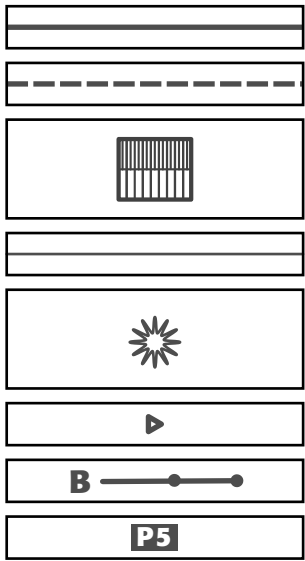


2

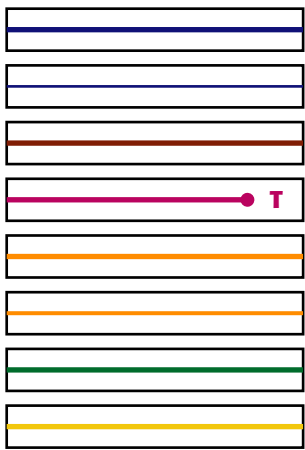
ÚZEMNÍ STUDIE KYŠKOVICE  
- ZASTAVITELNÁ PLOCHA Z5 a Z6

DETAIL ŘEŠENÍ

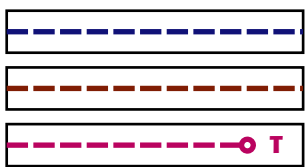
M 1: 1 000  
ČERVEN 2010



- hranice parcel
- hranice části parcel
- stavební objekty
- hranice části veřejných prostranství
- dálší prvky návrhu
- označení vstupu (vjezdu) na pozemek
- označení profilu místní komunikace (veřejného prostranství)
- označení parkoviště (pro osobní automobily)



- technická infrastruktura - stav:
- zásobovací řady veřejného vodovodu
- rozvodné řady veřejného vodovodu
- hlavní stoky oddílné splaškové kanalizace
- venkovní vedení VN 22 kV s trafostanicí
- STL plynovod (pátevní trasa)
- rozvodné řady STL plynovodu
- trasa telekomunikačního kabelu
- zemědělské závlahové řady



- technická infrastruktura - návrh:
- rozvodné řady veřejného vodovodu
- stoky oddílné splaškové kanalizace
- venkovní vedení VN 22 kV s trafostanicí



- dopravní infrastruktura - návrh:
- místní přístupové komunikace (nutný rozsah)



- doplňující informace
- poznámky

- a - rozšíření stávající místní komunikace (veřejného prostranství)
- b - vymezení možného oplocení (v rozsahu OP trasy sítě technické infrastruktury)
- c - komunikace pro pěší
- d - veřejně přístupná zeleň (dětské hřiště)
- e - alternativní umístění staveb
- f - liniová zeleň
- g - zajištění dopravního propojení na stávající síť místních komunikací
- h - obrátště (alternativní umístění místní komunikace vzhledem k terénní hraně)

projektant

Ing. arch. Ladislav Bareš

atelier:

PAFF - architekti

Ing. arch. Ladislav Bareš

Ing. arch. Michaela Štädlerová

Na Zájezdu 18/1946

101 00 Praha 10