









-  Hranice řešeného území
-  Hranice ploch navržených změnou č.3
-  Silnice II. třídy
-  Silnice III. třídy
-  Železnice

Plochy ÚSES obsažené v platném územním plánu

-  Nadregionální biokoridor (NRBK)
-  Regionální biocentrum (RBC)
-  Lokální biokoridor - funkční (LBK)

Záznam o účinnosti

Označení správního orgánu, který územní plán vydal:

Otisk úředního razítka:

Zastupitelstvo obce Kyškovice

Datum nabytí účinnosti:

Jméno a příjmení, funkce a podpis oprávněné úřední osoby pořizovatele:

Ing. Kamila Kloubská,
vedoucí oddělení úřadu územního plánování

Odpovědný projektant:

Ing. Petr Laube
Autorizovaný architekt pro obor územní plánování
ČKA 03 889
Vojtěšská 391, 277 11 Neratovice

Autorský kolektiv:

Ing. Petr Laube

Pořizovatel:

Městský úřad Roudnice nad Labem,
úřad územního plánování,
Karlovo nám. 21, 413 01 Roudnice n/L

Objednatel:

Obec Kyškovice
Kyškovice 5
413 01 Roudnice nad Labem

Název akce:

**ZMĚNA č.3
ÚZEMNÍHO PLÁNU
KYŠKOVICE**

Etapa:

Název výkresu:

Výkres širších vztahů

Formát:

A3

Datum:

10 / 2021

Měřítko:

1 : 25 000

Číslo paré:

Číslo výkresu:

5

