


 řešené území

 hranice katastrálních území


Věřejně prospěšné stavby a veřejně prospěšná opatření

	VD - VPS dopravní infrastruktury - navržené změnou č.2
	VD - VPS dopravní infrastruktury - rušené změnou č.2
	VT - VPS technické infrastruktury - rušené změnou č.2

Záznam o účinnosti	
Označení správního orgánu, který změnu územního plánu vydal:	Otisk úředního razítka:
Zastupitelstvo obce Kostomlaty pod Řípem	
Datum nabytí účinnosti změny:	
Jménem a přijímání, funkce a podpis oprávněné úřední osoby pořizovatele: Ing. Kamila Kloubská, vedoucí oddělení úřadu územního plánování	

Odpovědný projektant:
Ing. Petr Laube
Autorizovaný architekt pro obor územní plánování
ČKA 03 889
Vojtěšská 391, 277 11 Neratovice

Autorský kolektiv:
Ing. Petr Laube

Pořizovatel: Městský úřad Roudnice nad Labem, úřad územního plánování, Karlovo nám. 21, 413 01 Roudnice n/L	Objednatel: Obec Kostomlaty p. Řípem Kostomlaty pod Řípem 90 413 01 Roudnice nad Labem	
----------------------------------------------------------------------------------------------------------------------	-------------------------------------------------------------------------------------------------	---------------------------------------------------------------------------------------

Název akce: **ZMĚNA č.2
ÚZEMNÍHO PLÁNU
KOSTOMLATY POD ŘÍPEM**

Formát: **A0**

Datum: **06 / 2025**

Měřítko: **1 : 5 000**

Etapa:	Číslo paré:
Návrh pro společné jednání a veřejné projednání	
Název výkresu:	Číslo výkresu:
Výkres veřejně prospěšných staveb, opatření a asanací	3