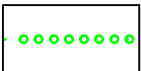



STAV

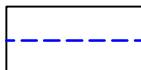


NÁVRH



HRANICE ŘEŠENÉHO ÚZEMÍ

HRANICE ZASTAVĚNÉHO ÚZEMÍ K 23.4.2012



HRANICE PLOCH PŘESTAVBY

BH1

OZNAČENÍ ŘEŠENÉ PLOCHY



#### Záznam o účinnosti

Správní orgán, který územní plán vydal:

Otisk úředního razítka:

Zastupitelstvo obce Račíněves

Datum nabytí účinnosti:

Jméno a příjmení, funkce a podpis oprávněné úřední osoby pořizovatele:

Ing. Kamila Kloubská,

vedoucí oddělení úřadu územního plánování

Odpovědný projektant:

Ing. Petr Laube

Autorizovaný architekt pro obor územní plánování

ČKA 03 889

28. října 909, 27711, Neratovice

Autorský kolektiv:

Ing. Petr Laube

Ing. Lucie Laubová

Pořizovatel:

Městský úřad Roudnice nad Labem,  
odbor rozvoje a majetku města, úřad  
územního plánování

Objednatel:

Obec Račíněves  
Račíněves 1  
413 01 Roudnice nad Labem

Název akce:

## ZMĚNA č.3 ÚZEMNÍHO PLÁNU RAČINĚVES

Etapa:

Formát:

A3

Datum:

09 / 2014

Měřítko:

1 : 5 000

Číslo paré:

Název výkresu:

Základní členění území

Číslo výkresu:

1