







### N.3 VÝKRES JEVŮ NAVRŽENÝCH NA DOPLNĚNÍ ÚAP - LEGENDA









## Vazba sídla a krajiny (č. j. 11 a 119)

-  hodnotný urbanistický celek - návrh na pohledovou ochranu (URZPS, č. j. 11)
-  parkově upravená zeleň (č. j. 119)
-  návrh na propojení sídelní a krajinné zeleně (SIDKZ, č. j. 119)
-  návrh na doplnění zeleně po okrajích nevhodné stávající zástavby (URPZR, č. j. 119)

### Krajinný ráz (č. j. 17a a 17b)

- hranice oblasti krajinného rázu (č. j. 17a)  
 ■■■■ hranice krajinného okrsku (č. j. 17b)









## Ochrana přírody a biodiverzity (č. j. 21, 23a a 119)

- |  |  |
|--|--|
|  | nová ekologicky stabilnější linie (př. alej, ochranné zatravnění, linie dřevin a liniové remízky) (ESL, č. j. 119) |
|  | plocha vhodná k vymezení funkčních interakčních prvků (UIP, č. j. 21)  |
|  | nová ekologicky stabilnější plocha (př. remízek, revitalizace, mokřad, les, TTP apod.) (ESP, č. j. 119)            |
|  | návrh vymezení významného krajinného prvku (VKP, č. j. 23a)  |
|  | návrh vymezení významného krajinného prvku - niva (VKPN, č. j. 23a)  |
|  | zachování kvalitních biotopů (č. j. 119)   |

## Vodní režim krajiny, retence vody v území, ohrožení povodněmi (č. j. 47, 52b, 54a a 119)

- řešení ohrožení zastavěného nebo zastavitelného území rozlivem (OZR, č. j. 119)
  - řešení kritického bodu z hlediska odtoku vody (KB, č. j. 52b)
- návrh protipovodňového opatření (PO, č. j. 54a)
- revitalizace vodního toku (REV, č. j. 119)
- ohrožení zástavby odtokem k řešení (OZO, č. j. 119)
- ohrožení zástavby rozlivem k řešení (OZR, č. j. 119)
- ☐ návrh nové vodohospodářské plochy (VN, č. j. 47)
- ☐ návrh suché retenční nádrže (SRN, č. j. 54a)
- ☐ návrh protipovodňového opatření (PO, č. j. 54a)

### Erozní ohrožení a zemědělství (č. j. 42a, 43a a 119)

-  stabilizace údolnice zatravněním (č. j. 43a)
-  vybrané díly půdních bloků k řešení (č. j. 119)
-  doplnění výsadeb a bariér proudění větru (č. j. 42a)
-  návrh protierozního nebo protipovodňového opatření na orné půdě - mírnější (č. j. 42a)
-  návrh protierozního nebo protipovodňového opatření na orné půdě - přísnější (č. j. 42a)
-  stabilizace meziřadí (č. j. 42a)
-  plošné zatravnění (č. j. 43a)
-  umístění biotechnického prvku na bloku (č. j. 42a)

## Lesnictví (č. j. 43a)

- zalesnění (ZAL, č. j. 43a)


## Rekreace a cestovní ruch (č. j. 1b a 106)

- ☐ směr vymezení nové naučné/turistické trasy (NT, č. j. 106)
- ☐ směr vymezení nové cyklotrasy (NC, č. j. 106)
- ☐ směr vymezení nové cyklotrasy / turistické trasy (NCT, č. j. 106)
- ☐ návrh přeměny brownfields na plochy rekreace (BRWNR, č. j. 1b)

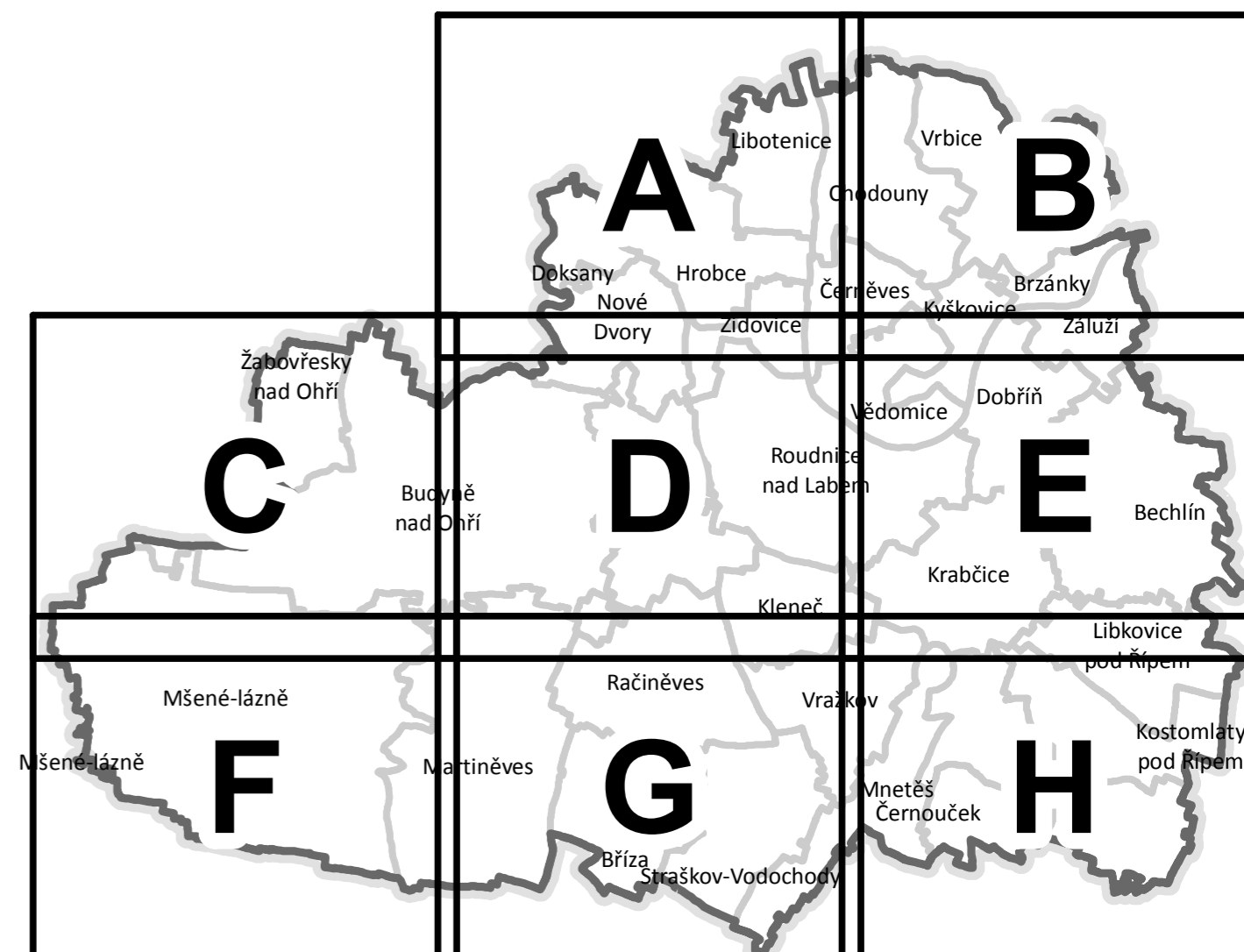
## Dopravní infrastruktura a prostupnost krajiny (č. j. 93a)

- návrh směru propojení obcí (PRO, č. j. 93a)
- směr vymezení nové účelové komunikace (NUK, č. j. 93a)

## Brownfields v extravilánu (č. j. 4a)

-  brownfield určený k obnově nebo opětovnému využití znehodnoceného území (BRWN, č. j. 4a)

**KLAD LISTŮ V MĚŘÍTKU 1 : 10 000**



## Topografické prvky

- vodní tok  
 vodní plocha  
 plocha lesa  
 zastavěné území

## Administrativní hranice

- hranice SO ORP Roudnice nad Labem  
— hranice obce  
— hranice k. ú.

Černěves      název obce

Nový Mlýn      název části obce, osady, zákl. síd. jednotky

Pozn.:  
Zkratka v závorce představuje zkratku kódu opatření,  
jakým je prvek označen ve výkrese.