





# Územně analytické podklady ORP Roudnice n.L.

# Výkres limitů využití území

## Legenda

-  hranice řešeného území  
 zastavěné území  
 hranice obce  
 hranice katastrálního území








## ÚSES

- |  |                                    |
|--|------------------------------------|
|  | nadregionální biocentrum - návrh   |
|  | nadregionální biokoridor - funkční |
|  | nadregionální biokoridor - návrh   |
|  | regionální biocentrum - funkční    |
|  | regionální biocentrum - návrh      |
|  | regionální biokoridor - funkční    |
|  | regionální biokoridor - návrh      |
|  | lokální biocentrum - funkční       |
|  | lokální biocentrum - návrh         |
|  | lokální biokoridor - funkční       |
|  | lokální biokoridor - návrh         |
|  | interakční prvek - funkční         |
|  | interakční prvek - návrh           |










## Ochrana přírody a krajiny

- památný strom
- Natura 2000 - evropsky významná lokalita
- lokalita s výskytem chráněných rostlin nebo živočichů
- významný krajinný prvek registrovaný
- přírodní park
- maloplošné chráněné území (NPP, PP, PR)
- OP maloplošného chráněného území







## Hygiena území

-  pásmo hygienické ochrany
-  OP hřbitova
-  zdroj znečištění
-  uzemí ekologických rizik
-  skládka
-  objekt s nebezpečnými látkami
-  objekt s nebezpečnými látkami

## Geologické podmínky

- |   |                                       |
|---|---------------------------------------|
|  | výhradní ložisko nerostných surovin   |
|  | nevýhradní ložisko nerostných surovin |
|  | chráněné ložiskové území              |
|  | objekty související s těžbou          |
|  | dobývací prostor                      |
|  | sesuv                                 |
|  | sesuvné území                         |
|  | poddolované území                     |
|  | poddolované území                     |









## Kulturní hodnoty

- |   |                                      |
|---|--------------------------------------|
|  | nemovitá národní kulturní památka    |
|  | nemovitá kulturní památka            |
|  | nemovitá národní kulturní památka    |
|  | OP nemovité národní kulturní památky |
|  | památková zóna                       |
|  | místo s archeologickými nálezy       |



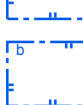


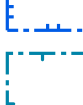







## Dopravní infrastruktura

- ☐ OP dálnice
- ☐ OP silnice II. a III. třídy
- ☒ OP dráhy
- ☐ OP letiště
- ☐ OP letecké stavby

## Technická infrastruktura

-  OP vodovodu
-  OP objektů na kanalizaci
-  OP kanalizační stoky
-  OP elektrického vedení a trafost
-  OP plynovodu a zařízení na něm
-  BP plynovodu a zařízení na něm
-  OP produktovodu a zařízení na něm
-  OP telekomunikací







## Vodní režim

- |   |   |
|---|---|
|  | OP vodního zdroje I. stupně             |
|  | OP vodního zdroje II. stupně            |
|  | OP vodního zdroje II. a - vnitřní       |
|  | OP vodního zdroje II. b - vnější        |
|  | OP vodního zdroje - bez rozlišení       |
|  | OP přírod. léčivého zdroje I. stupně    |
|  | OP přírod. léčivého zdroje II. stupně   |
|  | vnitřní lázeňské území                  |
|  | vnější lázeňské území                   |
|  | chráněná oblast přirozené akumulace vod |
|  | aktivní zóna záplavového území          |
|  | záplavové území Q100                    |
|  | oblast s povodňovým rizikem             |

## Ostatní

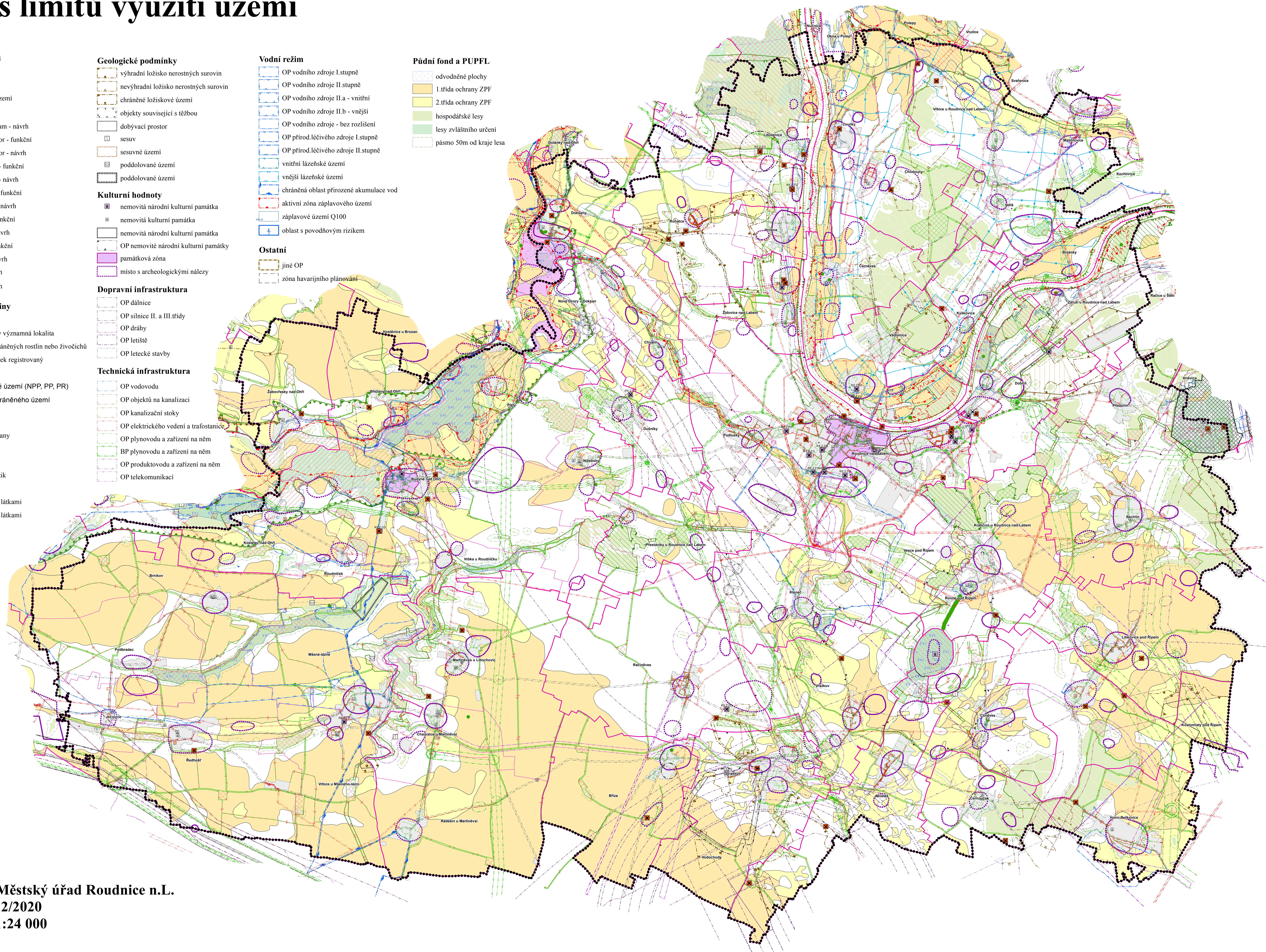
- jiné OP  
zóna havarijního plánování

## Půdní fond a PUPFL

-  odvodňené plochy  
 1.třída ochrany ZPF  
 2.třída ochrany ZPF  
 hospodářské lesy  
 lesy zvláštního určení  
 pásmo 50m od kraje lesa

## Ostatní

- jiné OP  
zóna havarijního plánování

**Pořizovatel: Městský úřad Roudnice n.L.**

**Datum:** 12/2020

**Měřítko: 1:24 000**