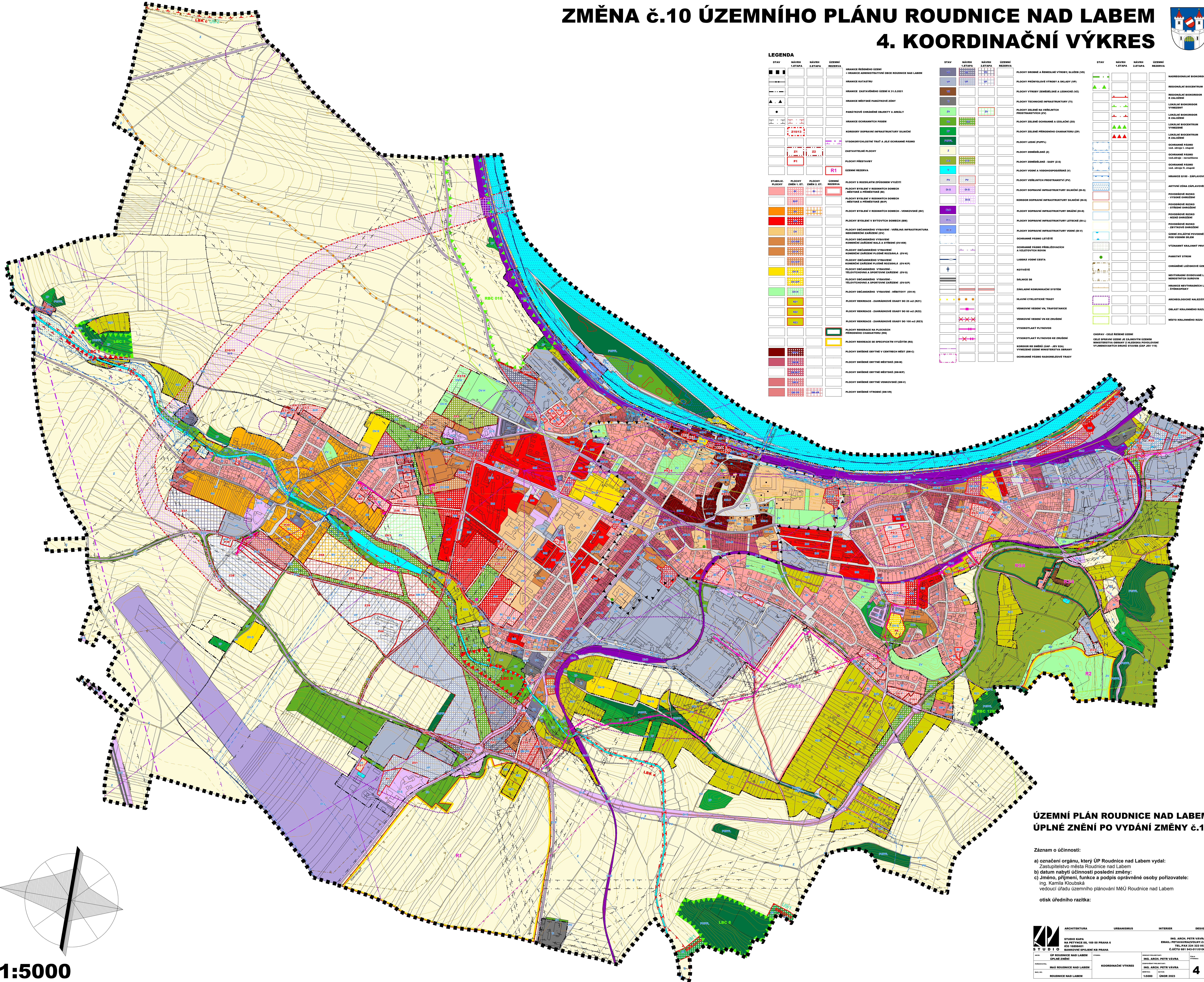



ZMĚNA č.10 ÚZEMNÍHO PLÁNU ROUDNICE NAD LABEM

4. KOORDINAČNÍ VÝKRES



ÚZEMNÍ PLÁN ROUDNICE NAD LABEM

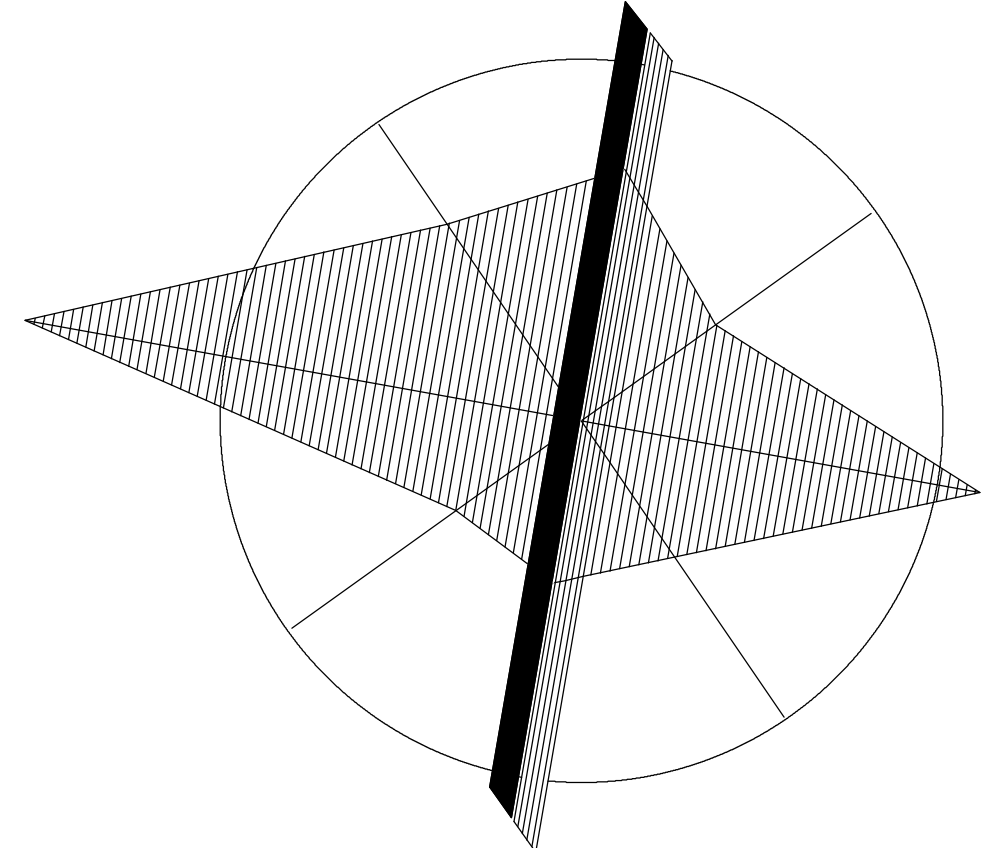
ÚPLNÉ ZNĚNÍ PO VYDÁNÍ ZMĚNY č.10

Záznam o účinnosti:

a) označení orgánu, který ÚP Roudnice nad Labem vydal:
Zastupitelstvo města Roudnice nad Labem

b) datum nabytí účinnosti poslední změny:
c) Jméno, příjmení, funkce a podpis oprávněné osoby pořizovatele:
ing. Kamila Kloubská
vedoucí úřadu územního plánování MěÚ Roudnice nad Labem

otisk úředního razítka:



1:5000

ARCHITECTURA	URBANISMIUS	INTERIER	DESIGN
STUDIO MAPA NA PETYŇCE 55, 100 00 PRAHA 6 ČO 1808080 SANKOVNI SPOJENÍ KE PRAHA	ING. ARCH. PETR VÁVRA UP ROUDNICE NAD LABEM URBNÍ ZNĚNÍ	ING. ARCH. PETR VÁVRA KOORDINAČNÍ VÝKRES	ING. ARCH. PETR VÁVRA ZASTUPITELSTVO MĚSTA ROUDNICE NAD LABEM 1:5000 UNOR 2023
			4