









stan	návrh	
Hranice		
		Hranice řešeného území
		Hranice katastrálních území
		Hranice zastavěného území k 16.11.2020
		Hranice zastavěných ploch
		Hranice ploch přestavby
		Hranice ploch změn v krajině

Plochy, ve kterých je rozhodování o změnách v území podmíněno

	zpracování územní studie
---	--------------------------

Záznam o účelnosti

Označení správního orgánu, který územní plán vydal:	Osek účelného rozkazu:
Zastupitelstvo obce Martiněves	
Datum nabytí účinnosti:	
Jméno a příjmení, funkce a podpis oprávněné účelní osoby pořizovatele: Ing. Kamila Kloubečka, vedoucí oddělení úřadu územního plánování Odpovědný projektant: Ing. Petr Laube Autizovaný architekt pro obor územní plánování ČKA 03 889 Vojtěšská 391, 277 11 Neratovice Autizovaný kolektor:	

Pořizovatel: Městský úřad Roudnice nad Labem, stavební úřad, úřad územního plánování	Objednatel: Obec Martiněves Pohorlice 24 411 19 Martiněves
Název akce:	 Formát: A0 Datum: 08 / 2021 Měřítko: 1 : 5 000 Číslo parčí:

Změna č.1

územního plánu

Martiněves

Etapa:		Číslo výkresu: 1
Název výkresu: Název základního členění území		