




Plochy a hranice řešené změnou č.2




Hranice


- Hranice řešeného území
- Hranice zastavěného území k 6.10.2023
- Hranice zastavitelných ploch nasvržených změnou č.2

Limity obsažené v platném ÚP





- stav

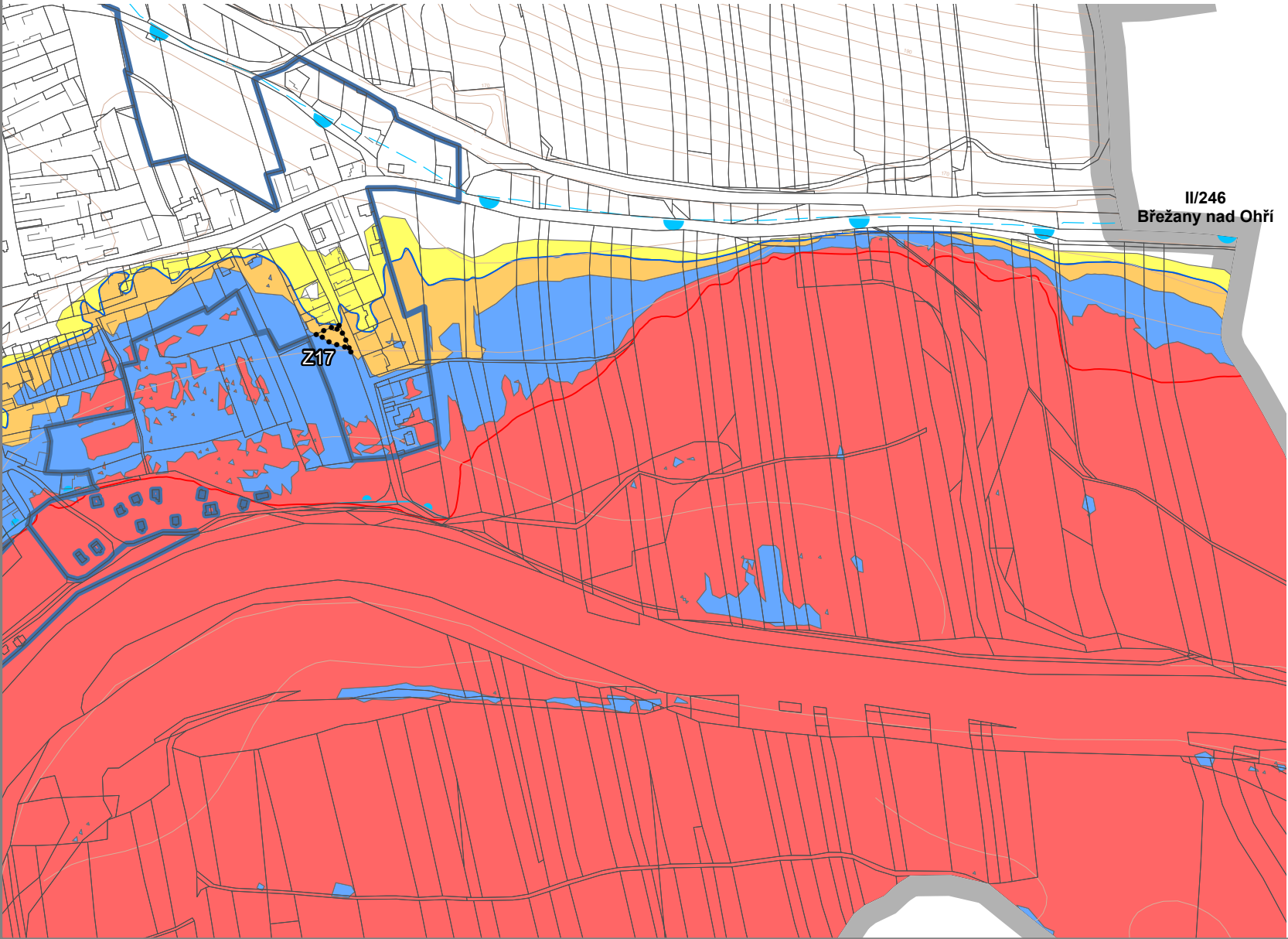
návrh



Záplavové území Q100 Ohře
Aktivní zóna záplavového území
Území zvláštní povodně pod vodním dílem
- Protipovodňové mobilní stěny

Povodňové ohrožení

- Vysoké
- Střední
- Nízké
- Reziduální



Záznam o účinnosti

Označení správního orgánu, který změnu územního plánu vydal: Otisk úředního razítka:

Zastupitelstvo obce Žabovřesky nad Ohří

Datum nabytí účinnosti změny:

5.1.2024

Jméno a příjmení, funkce a podpis oprávněné úřední osoby pořizovatele:

Ing. Kamila Kloubská,
vedoucí oddělení úřadu územního plánování

Odpovědný projektant:

Ing. Petr Laube
Autorizovaný architekt pro obor územní plánování
ČKA 03 889
Vojtěšská 391, 277 11 Neratovice

Autorský kolektiv:

Pořizovatel:

Městský úřad Roudnice nad Labem,
stavební úřad,
úřad územního plánování

Objednatel:

Obec Žabovřesky nad Ohří
U Silnice 1,
410 02 Lovosice 2



Název akce:

**Změna č.2
územního plánu
Žabovřesky nad Ohří**



Etapa:

Formát:

A3

Datum:

12 / 2023

Měřítko:

1 : 5 000

Číslo paré:

Název výkresu:

Schéma povodňových rizik

Číslo výkresu:

S3