





## Legenda

-  HRANICE OBCE
-  PLOCHY ŘEŠENÉ ZMĚNOU č.3
-  VYSOKORYCHLOSTNÍ TRATĚ - VRT - ZR1
-  PLOCHY ÚSES

### Záznam o účinnosti

Označení správního orgánu, který územní plán vydal:  
Zastupitelstvo obce Račíněves

Otisk úředního razítka:

Datum nabytí účinnosti:

Jméno a příjmení, funkce a podpis oprávněné úřední osoby pořizovatele:

Ing. Kamila Kloubská,  
vedoucí oddělení úřadu územního plánování

Odpovědný projektant:

Ing. Petr Laube  
Autorizovaný architekt pro obor územní plánování  
ČKA 03 889  
28. října 909, 277 11 Neratovice

Autorský kolektiv:

Ing. Petr Laube  
Ing. Lucie Laubová

Pořizovatel:

Městský úřad Roudnice nad Labem,  
odbor rozvoje a majetku města,  
úřad územního plánování

Objednatel:

Obec Račíněves  
Račíněves 1  
413 01 Roudnice nad Labem

Název akce:

## ZMĚNA č.3 ÚZEMNÍHO PLÁNU RAČÍNĚVES



Formát:

A4

Datum:

09 / 2014

Měřítko:

1 : 100 000

Číslo paré:

Etapa:

Název výkresu:

Širší vztahy

Číslo výkresu:

4